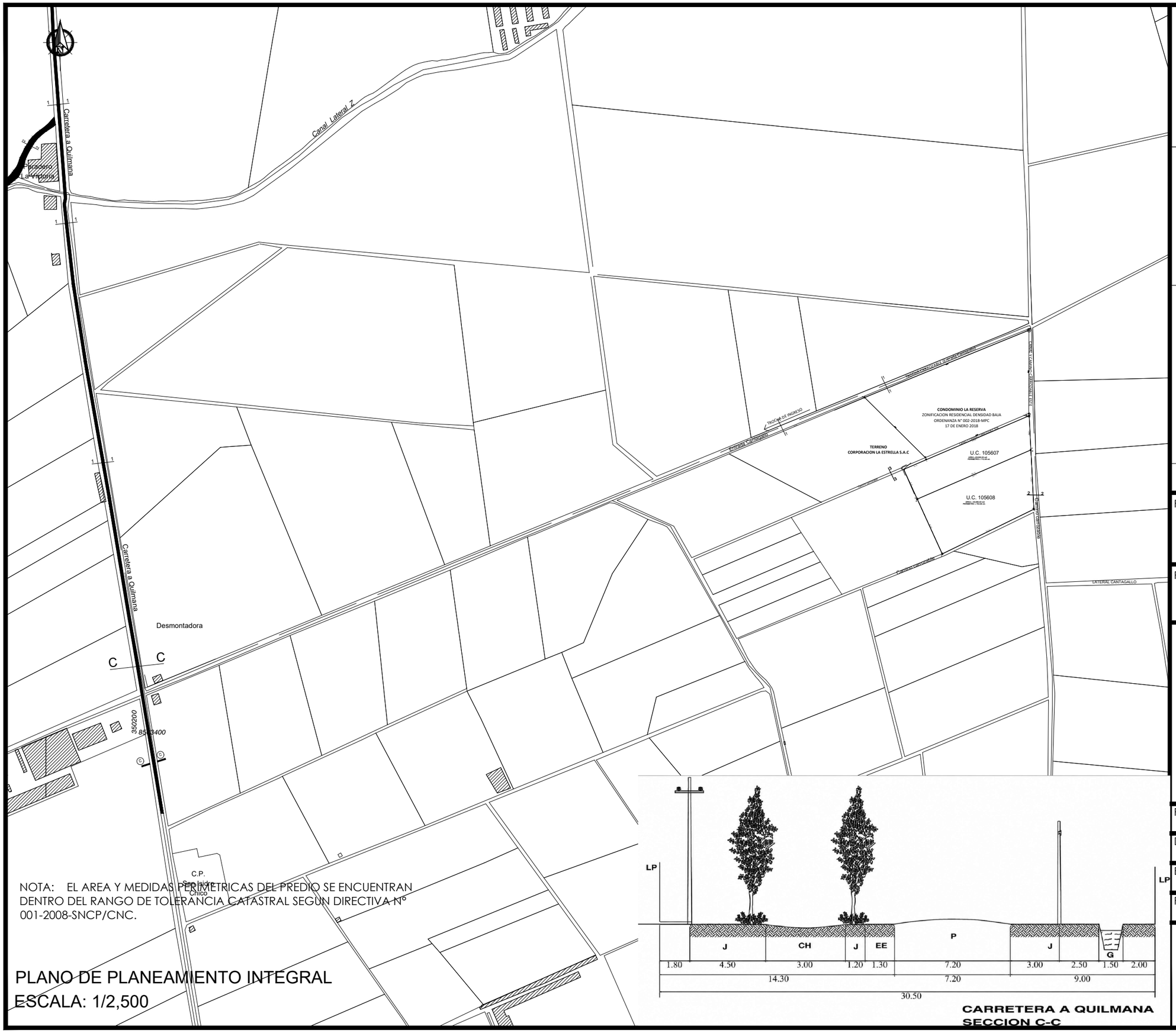

NOTA: EL AREA Y MEDIDAS PERIMETRICAS DEL PREDIO SE ENCUENTRAN DENTRO DEL RANGO DE TOLERANCIA CATASTRAL SEGÚN DIRECTIVA N° 001-2008-SNCP/CNC.

PLANO DE PLANEAMIENTO INTEGRAL

ESCALA: 1/2,500

CARRETERA A QUILMANA
SECCION C-C

SECCION PROPUESTA
SECCION 3-3

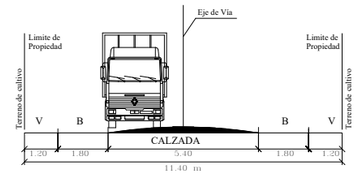

ENTRADA CAMINO CARROZABLE

SECCION PROPUESTA
SECCION 2-2

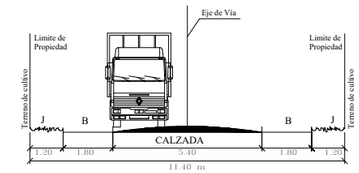

SECCION PROPUESTA
SECCION 1-1

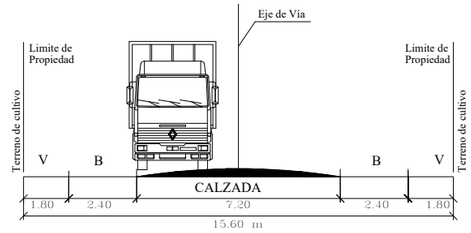

FIRMA Y SELLO DEL PROY.

ARQ. HECTOR ANDRES TOLEDO RODRIGUEZ
CAP 8195

PROPIETARIO

RyP Arquitectos & Constructores Peruanos S.A.C.

PROYECTO

PLANEAMIENTO INTEGRAL PREDIO SECTOR SAN ISIDRO
PARCELA 100 CODIGO CATASTRAL 8_3508560_105607
PROYECTO UNION CAMPESINA VALLE CAÑETE

PLANEAMIENTO INTEGRAL PREDIO SECTOR SAN ISIDRO
PARCELA 100 CODIGO CATASTRAL 8_3508560_105608
PROYECTO UNION CAMPESINA VALLE CAÑETE

PLANO	PLANEAMIENTO INTEGRAL
DATUM	WGS 84 ZONA 18S
ESCALA	1/5000
FECHA	AGOSTO 2026

PLANO

PI-01